مسـئولية التوقيع على هذا المخطط تتعلق بالمعاملة مدار البحث فقـط

المملكة العربية السعودية
وزارة الشئون البلدية والقروية
أمانة منطقة القصيم
الادارة العامة للأراضي والممتلكات
ادارة فحص الملكيات

اسم المشروع	رفع مساحي للأرض	التوقيع	
		رقم الارشيف الفني	
	مقياس الرسم ١ / ٢٥٠٠	التاريخ	

الوظيفة	الاسم	التوقيع	الوظيفة	الاسم	التوقيع
مدير ادارة فحص الملكيات					
مدير الممتلكات					
مسؤول الربط بالحاسب	عبدالله القريمي		مدير عام الاراضي والممتلكات	فهد عبدالعزيز الخفاجي	

ملاحظات

تصديق
امين منطقة القصيم
م/ محمد بن مبارك العجلي

الاحداثيات:

النقطة	شرقيات	شماليات
1	376433.540	2929437.792
2	376778.939	2929482.499
3	376948.588	2929410.181
4	377004.014	2929306.938
5	377143.711	2928881.212
6	377048.814	2928819.295
7	376958.867	2928764.659
8	376686.084	2928664.440
9	376316.382	2929054.685

المكتب مسئول مسئولية تامة عن صحة الرفع المساحي ومطابقته للطبيعة للقطعة رقم بدون من المخطط رقم بدون

الصك رقم ٧٦٢٥١٧٠٠٥٧٠١ وتاريخ ١٦ / ٠٥ / ١٤٤٣ هـ

المصطلحات

حد ملكية		مباني قائمة		وادي	
حد الطبيعة		نخيل		سبخة	
وتر		اتل		مرتفع رملي	
أبراج كهرباء		اشجار		طريق ميكلي	
عمود كهرباء		حقول زراعية		سكة حديد	
عمود انارة		بئر ماء			

AL SAWIIE
Consulting Engineers
السعوي

اسال سامية شلنا-تخطيط (توقيع رقم ٥٢٨)
بريدة - شارع القطيعة - مقابل مجمع المحاكم من الشمال
ت ٠٦٣٢٤٢٣٣٠ فاكس ٣٢٤٢٣٣٠ جوال ٠٥٣٠٤٢٤٥٤١

اسم المشروع	رفع مساحي
المالك	
الحي	شمال غرب بريده
المساحة	كما هو موضح
مقياس الرسم	١ / ٢٥٠٠

حسب الصك حسب الطبيعة

صورة جوية لموقع الأرض

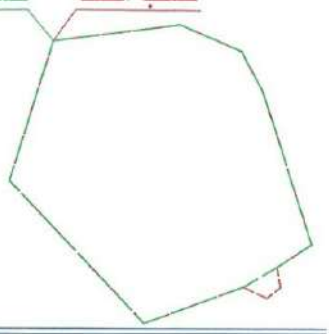

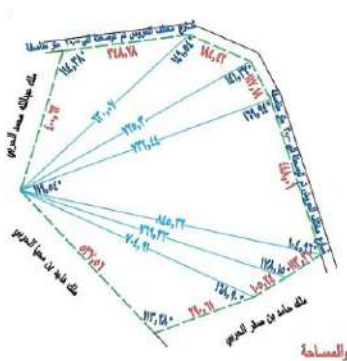

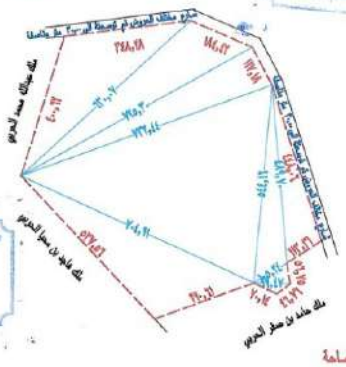

حسب الطبيعة

الحدود والاطوال والمساحة

شمالا - شارع مختلف العروض تم توسعتة الى ٣٠,٠٠ متر مناصفة بيدا من الغرب نحو الشرق بطول ٣٤٨,٢٨ متر
ثم ينعطف بزاوية ١٤٩,٥٤° درجة بطول ١٨٤,٤٢ متر نهاية الحد

جنوبا - ملك حامد بن صقر العريني بيدا من الشرق نحو الغرب بطول ١١٣,٣١ متر
ثم ينعطف بزاوية ١٢٨,١٥° درجة بطول ١٠٥,٢٤ متر ثم ينعطف بزاوية ١٦٨,٩٠° درجة بطول ٢٩٠,٦١ متر نهاية الحد

شرقا - شارع مختلف العروض تم توسعتة الى ٣٠,٠٠ متر مناصفة بيدا من الشمال نحو الجنوب بطول ١١٧,١٨ متر
ثم ينعطف بزاوية ٦٩,٩٤° درجة بطول ٤٤٨,٠٦ متر نهاية الحد

غربا - ملك عبدالله محمد العريني و ملك فاجد بن محيا العريني بيدا من الشمال نحو الجنوب الغربي بطول ٤٠٠,٦٢ متر
ثم ينعطف بزاوية ١١٩,٥٤° درجة بطول ٥٣٧,٥٦ متر ويحد هذا المنعطف ملك فاجد بن محيا العريني ك نهاية الحد

المساحة ٤٥٩٢٢٦,٤٧ م٢

حسب الصك

الحدود والاطوال والمساحة

شمالا - شارع مختلف العروض تم توسعتة الى ٣٠,٠٠ متر مناصفة بيدا من الغرب نحو الشرق بطول ٣٤٨,٢٨ متر
ثم ينعطف الحد نحو الجنوب الغربي بزاوية ١٥٠,١٨ درجة بطول ١٨٤,٤٢ متر

جنوبا - ملك حامد بن صقر العريني بيدا من الشرق نحو الغرب بطول ١١٣,٣١ متر
ثم ينعطف نحو الجنوب بزاوية ٢٦٣,٢٦ درجة بطول ٥٦,٧٥ متر
ثم ينعطف نحو الغرب بزاوية ٨٣,٠٩ درجة بطول ٤٦,٣٦ متر ثم ينعطف نحو الغرب بزاوية ٥٢,١٤ درجة بطول ٢٠,١٤ متر
ثم ينعطف الحد نحو الغرب بزاوية ٢٠٩,٦٧ درجة بطول ٢٩٠,٦١ متر نهاية الحد

شرقا - شارع مختلف العروض تم توسعتة الى ٣٠,٠٠ متر مناصفة بيدا من الشمال نحو الجنوب بطول ١١٢,١٨متر
ثم ينعطف الحد نحو الجنوب الشرقي بزاوية ١٦٥,٠٩ درجة بطول ٤٤٨,٠٦متر نهاية الحد

غربا - ملك عبدالله محمد العريني بيدا من الشمال نحو الجنوب الغربي بطول ٤٠٠,٦٢ متر
ثم ينعطف بزاوية ١١٩,٧٤ درجة بطول ٥٣٧,٥٦ متر ويحدهذا المنعطف ملك فاجد بن محيا العريني

المساحة ٤٥٩٢٦٥,٠٢ م٢